DEPARTEMENT DU LOIRET

COMMUNE DE SERMAISES DU LOIRET

Site " CHRYSO "

Z.I. 7 Rue de l'Europe

PLAN TOPOGRAPHIQUE

Affaire N° : 31999	Ref. du plan	Indice
Système de projection : Independant Système Altimétrique : Independant	TOP	01

Nom du fichier :
31999-Plan CHRYSO Site Sermaises_fichier Master-rev17.dwg

Echelle : 1/500

Agence LYAREA
Ste Atlas du Parc Cedex Bâtiment "Les Aurlans"
ZA Saint - Jacques - 44084Nantes Cedex
Tél : 02 40 74 74 74 - Fax : 02 40 74 74 75
E-mail : nantes@lyarea.fr
Site internet : www.lyarea.fr
Chef Géomètre
Jean-Yves GUILLOU
Agrément
GEOMETRE EXPERT
ORDRE DES GEOMETRES EXPERTS

INDICE	Objet de la modification	DATE	DESS.	VER.
A	Implantation	04/10/2007	P.Le	P.Le
B	Corpsec Ouest, Mise à jour	22/11/2017	P.Le	P.Le

ARB SURLALTE - LUMBRES - LIBRCHY (F33) SUR TORNACHE - LILLE - PARIS

PLAN RESEAUX EAUX CARREAUX/PLUVIALES/USEES/VILLE

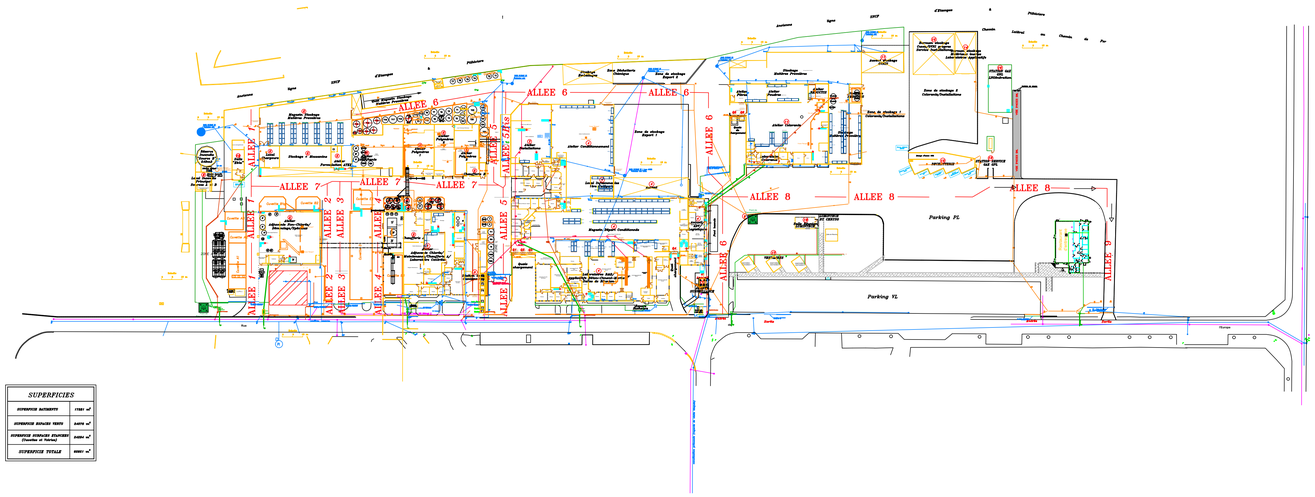
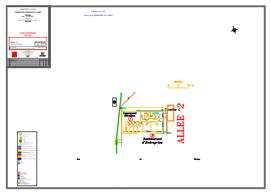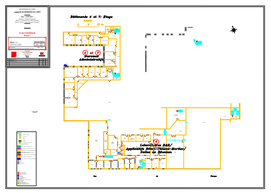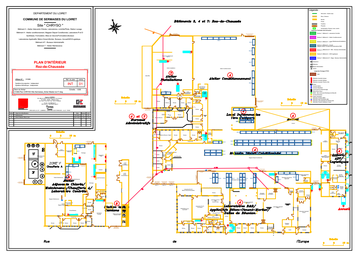
SUPERFICIES	
SUPERFICIE BATIMENTS	17281 m²
SUPERFICIE ESPACES VERTS	8470 m²
SUPERFICIE ESPACES STAMPERS (Cheminée et Stamps)	2424 m²
SUPERFICIE TOTALE	28181 m²